

# Městský úřad Dvůr Králové nad Labem

náměstí T. G. Masaryka 38, 544 17 Dvůr Králové nad Labem

Odbor životního prostředí – vodoprávní úřad

Č. j.: MUDK-OŽP/1390-2020/vit 405-2020

Spis. a skart. znak: 231.2

Počet příloh: 0

Počet listů příloh: 0

Vaše č. j.:

Vyřizuje: Ing. Světlana Vitvarová

Telefon: 499 318 160

E-mail: vitvarova.svetlana@mudk.cz

Datum: 06.01.2020

## VEŘEJNÁ VYHLÁŠKA

### OZNÁMENÍ

#### o zahájení vodoprávního řízení a nařízení ústního jednání

Městský úřad Dvůr Králové nad Labem, odbor životního prostředí (dále jen „vodoprávní úřad“), jako příslušný vodoprávní úřad podle ustanovení § 106 zákona č. 254/2001 Sb., o vodách a o změně některých zákonů (vodní zákon) ve znění pozdějších předpisů (dále jen „vodní zákon“), podle ustanovení § 15 zákona č. 183/2006 Sb., o územním plánování a stavebním řádu (stavební zákon), ve znění pozdějších předpisů (dále jen „stavební zákon“), v souladu s ustanovením § 47 odst. 1 zákona č. 500/2004 Sb., správní řád, ve znění pozdějších předpisů, a podle ustanovení § 94m odst. 1 stavebního zákona a ustanovení § 115 vodního zákona,

#### oznamuje zahájení stavebního řízení

všem známým účastníkům řízení a dotčeným orgánům

ve věci povolení stavby vodního díla: „Vrtaná studna“ na p. p. č. 557/9 v k. ú. Kohoutov a povolení k nakládání s vodami v souladu s ustanovením § 8 odst. 1 písm. b) bod 1. vodního zákona a to k odběru podzemních vod.

Žadatelem je stavebník – Markéta Hušková (nar. 05.01.1961), Lomní 143, 541 01 Trutnov.

Stavba vodního díla bude probíhat na pozemcích parcelních čísel: 557/9 a 557/2 v katastrálním území Kohoutov.

Projektová dokumentace stavby byla zpracována společností ENVIREX, spol. s r. o., Petrovická 861, 592 31 Nové Město na Moravě, v září 2019, a ověřena Ing. Janem Benešem, autorizovaným inženýrem pro vodohospodářské stavby, ČKAIT 1000853.

Stavba bude prováděna ve vymezeném území staveniště zabezpečeném proti vstupu nepovolaných osob.

Účelem navrhované stavby je zásobování rekreačního objektu a závlaha zahrady.

### Popis stavby:

#### SO-01 – Vodní zdroj (projektovaná vrtaná studna)

Studna je navržena jako trubní vrtaná studna, o hloubce 26 m. Na pozemku stavebníka byl odvrtán průzkumný hydrogeologický vrt hluboký 26 m. V nesoudržném intervalu horninového pokryvu (0-2 m) byl odvrtán průměrem 282 mm. Ve skalním podloží (25-26 m) byl odvrtán průměrem 220 mm. Vrt je vystrojen v celé délce PVC pažnicemi o průměru 140 mm, které jsou v místě přítoků podzemní vody perforovány. Během vrtných prací byl zastížen přítok podzemní vody do vrtu v hloubkové úrovni 15 m a 21 m pod stávajícím terénem.

Šachta nad vrtem (zhlaví trubní studny) bude upravena tak, aby bylo zabráněno vnikání nečistot a povrchové vody do studny a manipulační šachty. Bude vybudována betonová šachtice 1 200 x 1 200 mm. Z důvodu málo mocného pokryvu (max. 0,5 m) a těžce rozpojitelného skalního podloží nelze šachtu zahlubit do větší hloubky. Šachta bude založena v hloubce 0,5 m pod úrovní terénu. Šachta bude po obvodu utěsněna jílovým těsněním. Šachta nad vrtem bude opatřena vhodnou krycí deskou a bude vytažena nad terén.

#### PS 1 - 01 Strojní zařízení studny

Čerpání vody bude zabezpečeno ponorným motorovým čerpadlem. Výtlačné potrubí svislé ve vrtu bude současně nosným prvkem čerpadla a bude z polyetylenového potrubí, neseném na závěsném ocelovém třmenu (sponě). Třmen bude usazen na zárubnici (zhlaví vrtu) v manipulační šachtě. Kabely vedoucí k čerpadlu budou přichyceny k nosné trubce PE příchytkami. Vlastní zařízení domácí vodárny bude umístěno v technické místnosti objektu.

#### PS 2 – 01 Kabelové rozvody

Kabel pro napájení a ovládání čerpadla ve vrtu se bude ukládat do nezapažené rýhy, bude uložen do pískového obsypu a opatřen výstražnou fólií. Od vrtu bude proveden výkop k objektu pro uložení elektrického kabelu. Délka elektrického kabelu od studny k objektu bude cca 20 m

#### SO 02 Výtlačný řad od studny

Z nového zdroje (vrtané studny) se bude voda čerpat novým výtlačným potrubím (PE 32 mm). Potrubí bude uloženo do nezapažené rýhy a bude uloženo do pískového obsypu a opatřeno výstražnou fólií. Od vrtu bude proveden výkop k objektu pro uložení výtlačného řadu. Délka výtlačného řadu bude cca 20 m. Veškeré rozvody a armatury budou zhotoveny z materiálů pro rozvod pitné vody.

Přístup na místo stavby bude realizován po stávajících komunikacích.

Ze strany žadatele je navrženo odebírat následující množství podzemní vody:

<b>max.:</b>	<b>0,2 l/s</b>	<b>30 m<sup>3</sup>/měsíc</b>	<b>320 m<sup>3</sup>/rok</b>
<b>průměrně:</b>	<b>0,03l/s</b>		

Doba, na kterou je povolení žádáno: na dobu užívání vodního díla.

Podmínky pro společné povolení záměru a povolení k odběru podzemní vody budou projednány při ústním jednání.

Vodoprávní úřad nařizuje v souladu s ustanovením § 49 odst. 1 správního řádu, § 94m odst. 1 stavebního zákona a § 115 odst. 8 vodního zákona ústní jednání na den

**13.02.2020 (čtvrtek) od 10:00 hodin**

na místě stavby, před pozemkem p. č. 557/9 k. ú. Kohoutov.

Účastníci vodoprávního řízení a dotčené orgány mohou sdělit své námitky a připomínky a závazná stanoviska, popřípadě důkazy k projednávané věci nejpozději při tomto jednání, jinak k nim nebude přihlédnuto (§ 94m odst. 1 stavebního zákona a § 115 odst. 8 vodního zákona).

Podle ustanovení § 94m odst. 1 stavebního zákona může účastník stavebního řízení uplatnit námitky proti projektové dokumentaci, způsobu provádění a užívání stavby nebo požadavkům dotčeným orgánů, pokud je jimi přímo dotčeno jeho vlastnické právo nebo právo založené smlouvou provést stavbu nebo opatření nebo právo odpovídající věcnému břemenu k pozemku nebo stavbě. Účastník řízení ve svých námitkách uvede skutečnosti, které zakládají jeho postavení jako účastníka řízení, a důvody podání námitek; k námitkám, které překračují rozsah uvedený ve větě první se nepřihlíží.

Podle ustanovení § 94n odst. 1 se k námitkám účastníků stavebního řízení, které byly nebo mohly být uplatněny při územním řízení, při pořizování regulačního plánu nebo při vydávání územního opatření o stavební uzávěře anebo územního opatření o asanaci území, se nepřihlíží.

Účastníci a jejich zástupci mají v souladu s ustanovením § 38 odst. 1 správního řádu právo nahlížet do spisu. Učinit tak mohou do doby vydání rozhodnutí na Městském úřadu Dvůr Králové nad Labem, odboru životního prostředí, nám. T. G. Masaryka čp. 59, 1. patro, kancelář č. 16 v úřední dny Po a St: 8 – 17 hodin, v ostatní dny po telefonické dohodě na telefonním čísle 499 318 160.

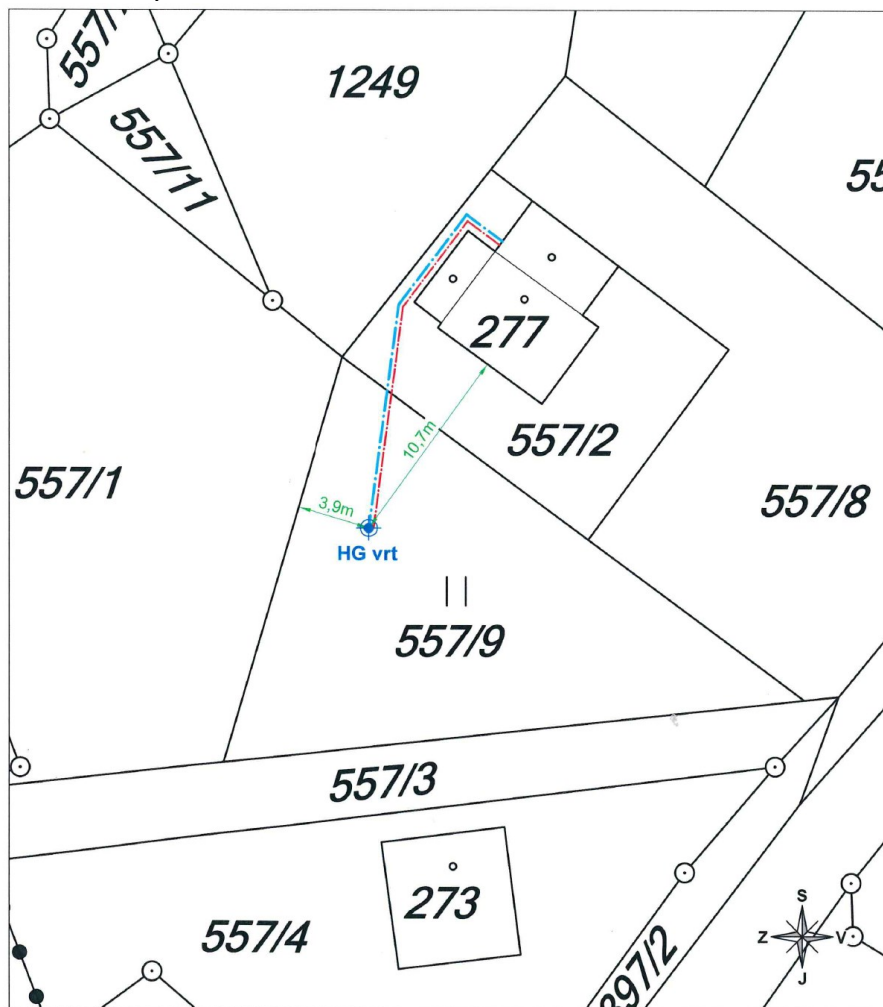
V případě, že se i další osoby, které stavební úřad nezahrnul do okruhu jemu známých účastníků stavebního řízení, cítí být dotčeni ve svých vlastnických nebo jiných věcných právech ke stavbou dotčeným pozemkům nebo stavbám či k sousedním pozemkům nebo stavbám, mají možnost se svého účastnění se domáhat a to písemnou formou adresovanou na Městský úřad Dvůr Králové nad Labem, odbor životního prostředí. Dle ustanovení § 28 správního řádu bude za účastníka v pochybnostech považován i ten, kdo tvrdí, že je

účastníkem, dokud se neprokáže opak. O tom, zda osoba je, či není účastníkem řízení, vydá správní orgán usnesení.




Nechá-li se některý z účastníků zastupovat, předloží jeho zástupce písemnou plnou moc. Účastník nebo jeho zástupce je povinen předložit na výzvu oprávněné úřední osoby průkaz totožnosti. Průkazem totožnosti se rozumí doklad, který je veřejnou listinou, v němž je uvedeno jméno a příjmení, datum narození a místo trvalého pobytu, popřípadě jiný údaj umožňující správnímu orgánu identifikovat osobu, která doklad předkládá, jako jeho oprávněného držitele.

Ing. Světlana Vitvarová  
samostatná odborná referentka  
odboru životního prostředí

Příloha:  
Přehledná situace stavby



LEGENDA:

-  HG vrt - pozice průzkumného HG vrtu
-  - potrubí rPE 32 mm
-  - kabel CYKY 3x2,5 mm

**Obdrží:**

Účastníci vodoprávního řízení společného řízení v souladu s ustanovením § 94k písm. a) a d) stavebního zákona a ustanovení § 27 odst. 1 písm. a) správního řádu:

Markéta Hušková (nar. 05.01.1961), Lomní 143, 541 01 TRUTNOV

Účastníci vodoprávního řízení společného řízení v souladu s ustanovením § 94k písm. e) stavebního zákona a ustanovení § 27 odst. 2 a 3 správního řádu:

Obec Kohoutov, Kohoutov 65, 544 66 HAJNICE, IČO 00278017

Státní pozemkový úřad, Husinecká 1024/11a, 130 00 PRAHA, IČO 01312774

Účastníci vodoprávního řízení (řízení o odběru podzemních vod) v souladu s ustanovením § 115 odst. 16, 4 a 7 vodního zákona a ustanovení § 27 odst. 2 a 3 správního řádu:

Obec Kohoutov, Kohoutov 65, 54466 HAJNICE, IČO 00278017

Dotčené orgány:

Městský úřad Dvůr Králové nad Labem, koordinátor, náměstí T. G. Masaryka čp. 38,  
544 01 DVŮR KRÁLOVÉ NAD LABEM

Toto oznámení musí být vyvěšeno nejméně po dobu 15-ti dnů na úřední desce a též způsobem umožňujícím dálkový přístup. Tímto obec Kohoutov žádáme o vyvěšení a vrácení s potvrzením o vyvěšení.

Vyvěšeno na úřední desce dne ..... Sejmuto dne .....  
(razítko a podpis orgánu, který potvrzuje vyvěšení a sejmutí písemnosti na úřední desce)

Vyvěšeno na elektronické úřední desce (tj. způsobem umožňujícím dálkový přístup)

Dne ..... Sejmuto dne .....  
(razítko a podpis orgánu, který potvrzuje vyvěšení a sejmutí písemnosti způsobem umožňujícím dálkový přístup)