

# Městský úřad Dvůr Králové nad Labem

náměstí T. G. Masaryka 38, 544 17 Dvůr Králové nad Labem

Odbor životního prostředí – vodoprávní úřad

Č. j.: MUDK-OŽP/636-2020/vit 405-2020

Spis. a skart. znak: 231.2

Počet příloh: 0

Počet listů příloh: 0

Vaše č. j.:

Vyřizuje: Ing. Světlana Vitvarová

Telefon: 499 318 160

E-mail: vitvarova.svetlana@mudk.cz

Datum: 19.02.2020

## VEŘEJNÁ VYHLÁŠKA

### ROZHODNUTÍ

Městský úřad Dvůr Králové nad Labem, odbor životního prostředí, jako příslušný vodoprávní úřad (dále jen „vodoprávní úřad“) podle ustanovení § 106 zákona č. 254/2001 Sb., o vodách a o změně některých zákonů (vodní zákon), ve znění pozdějších předpisů (dále jen „vodní zákon“), jako příslušný speciální stavební úřad dle ustanovení § 15 odst. 1 písm. d) zákona č. 183/2006 Sb., o územním plánování a stavebním řádu (stavební zákon), ve znění pozdějších předpisů (dále jen „stavební zákon“), podle ustanovení § 67 odst. 1 zákona č. 500/2004 Sb., správní řád ve znění pozdějších předpisů (dále jen „správní řád“), rozhodl na základě žádosti Markéty Huškové (nar. 05.01.1961), Lomní 143, 541 01 Trutnov ve věci společného povolení stavby „Vrtaná studna“ na p. p. č. 557/9 v k. ú. Kohoutov a povolení k odběru podzemních vod **takto**:

**Markétě Huškové (nar. 05.01.1961),  
Lomní 143,  
541 01 Trutnov**

**I. ve společném povolení schvaluje** stavební záměr, podle ustanovení § 15 vodního zákona a ustanovení § 94o stavebního zákona, vodního díla „Vrtaná studna“ na p. p. č. 557/9 v k. ú. Kohoutov v rozsahu předložené projektové dokumentace pro společné povolení, která byla zpracována společností ENVIREX, spol. s r. o., Petrovická 861, 592 31 Nové Město na Moravě, v září 2019, a ověřena Ing. Janem Benešem, autorizovaným inženýrem pro vodohospodářské stavby, ČKAIT 1000853.

**a) Druh a účel povolované stavby vodního díla:** (§ 18c odst. 1 písm. a) vyhlášky č. 503/2006 Sb.)

Účelem navrhované stavby je zásobování rekreačního objektu a závlaha zahrady vodou.

**b) Parcelní čísla pozemků:** (§ 9 odst. 1 písm. a) a § 18c odst. 1 písm. b) vyhlášky č. 503/2006 Sb.)

Stavba vodního díla bude probíhat na pozemcích p. p. č. 557/9 a 557/2 v k. ú. Kohoutov.

**c) Umístění stavby:** (§ 9 odst. 1 písm. c) vyhlášky č. 503/2006 Sb.)

Stavba studny je umístěna na p. p. č. 557/9 v k. ú. Kohoutov ve vzdálenosti 3,9 m od hranice s p. p. č. 557/1 v k. ú. Kohoutov a 10,7 m od st. p. č. 277 v k. ú. Kohoutov. Vodovodní přípojka bude umístěna p. p. č. 557/9 a 557/2 v k. ú. Kohoutov. Elektro přípojka bude umístěna na p. p. č. 557/9 a 557/2 v k. ú. Kohoutov.

**d) Určení prostorového řešení stavby:** (§ 9 odst. 1 písm. d) vyhlášky č. 503/2006 Sb.)

SO-01 – Vodní zdroj (projektovaná vrtaná studna)

Studna je navržena jako trubní vrtaná studna, o hloubce 26 m. Na pozemku stavebníka byl odvrtán průzkumný hydrogeologický vrt hluboký 26 m. V nesoudržném intervalu horninového pokryvu (0-2 m) byl odvrtán průměrem 282 mm. Ve skalním podloží (25-26 m) byl odvrtán průměrem 220 mm. Vrt je vystrojen v celé délce PVC pažnicemi o průměru 140 mm, které jsou v místě přítoků podzemní vody perforovány. Během vrtných prací byl zastižen přítok podzemní vody do vrtu v hloubkové úrovni 15 m a 21 m pod stávajícím terénem.

Šachta nad vrtem (zhlaví trubní studny) bude upravena tak, aby bylo zabráněno vnikání nečistot a povrchové vody do studny a manipulační šachty. Bude vybudována betonová šachtice 1 200 x 1 200 mm. Z důvodu málo mocného pokryvu (max. 0,5 m) a těžce rozpojitelného skalního podloží nelze šachtu zahloubit do větší hloubky. Šachta bude založena v hloubce 0,5 m pod úrovní terénu. Šachta bude po obvodu utěsněna jílovým těsněním. Šachta nad vrtem bude opatřena vhodnou krycí deskou a bude vytažena nad terén.

PS 1 - 01 Strojní zařízení studny

Čerpání vody bude zabezpečeno ponorným motorovým čerpadlem. Výtlačné potrubí svislé ve vrtu bude současně nosným prvkem čerpadla a bude z polyetylenového potrubí, neseném na závěsném ocelovém třmenu (sponě). Třmen bude usazen na zárubnici (zhlaví vrtu) v manipulační šachtě. Kabely vedoucí k čerpadlu budou přichyceny k nosné trubce PE příchýtkami. Vlastní zařízení domácí vodárny bude umístěno v technické místnosti objektu.

PS 2 – 01 Kabelové rozvody

Kabel pro napájení a ovládání čerpadla ve vrtu se bude ukládat do nezapažené rýhy, bude uložen do pískového obsypu a opatřen výstražnou fólií. Od vrtu bude proveden výkop k objektu pro uložení elektrického kabelu. Délka elektrického kabelu od studny k objektu bude cca 20 m

SO 02 Výtlačný řad od studny

Z nového zdroje (vrtané studny) se bude voda čerpat novým výtlačným potrubím (PE 32 mm). Potrubí bude uloženo do nezapažené rýhy a bude uloženo do pískového obsypu a opatřeno výstražnou fólií. Od vrtu bude proveden výkop k objektu pro uložení

výtlačného řadu. Délka výtlačného řadu bude cca 20 m. Veškeré rozvody a armatury budou zhotoveny z materiálů pro rozvod pitné vody.

Přístup na místo stavby bude realizován po stávajících komunikacích.

orientační finanční propočet celé stavby: 200 tis. Kč

<u>Číslo hydrologického pořadí povodí:</u>	1-01-01-0770-0-00
<u>Název a kód vodního útvaru:</u>	Královédvorská synklinála, UPZV_ID 42400
<u>Hydrogeologický rajon:</u>	4240 Královédvorská synklinála
<u>Kolektor:</u>	puklinový – cenomanské pískovce
<u>Určení polohy vodního díla:</u>	orientační souřadnice místa stavby S-JTSK [X: 1015110 Y: 634067]

**e) Vymezení území dotčeného vlivy stavby:** (§ 9 odst. 1 písm. e) vyhlášky č. 503/2006 Sb.)

Stavbou studny, vodovodní přípojky a elektro přípojky budou dotčeny p. p. č. 557/9 557/2 v k. ú. Kohoutov.

**f) Termín dokončení stavby:** (§ 18c odst. 2 písm. c) vyhlášky č. 503/2006 Sb.) **prosinec 2021**

**g) Podmínky a povinnosti pro umístění a provedení stavby vodního díla:** (§ 15 odst. 3 vodního zákona a ustanovení § 94p stavebního zákona)

1. Stavba bude umístěna na p. p. č. 557/9 a 557/2 v k. ú. Kohoutov.
2. Napojení stavby na dopravní a technickou infrastrukturu: Příjezd a přístup k předmětné stavbě bude zajištěn stávajícím sjezdem z komunikace na pozemku p. p. č. p. p. č. 557/3 v k. ú. Kohoutov. Stavba bude napojena novou vodovodní přípojkou ze studny na stávající rozvody vody v rekreačním objektu. Napojení stavby na el. energii je řešeno novým vedením ze stávající pojistkové skříně v rekreačním objektu.
3. Stavba bude provedena podle projektové dokumentace „Vrtaná studna“, která byla zpracována společností ENVIREX, spol. s r. o., Petrovická 861, 592 31 Nové Město na Moravě, v září 2019, a ověřena Ing. Janem Benešem, autorizovaným inženýrem pro vodohospodářské stavby, ČKAIT 1000853, ověřené vodoprávním úřadem ve vodoprávním řízení, která je přílohou tohoto rozhodnutí a bude žadateli zaslána po jeho nabytí právní moci. Případné změny nesmí být provedeny bez předchozího povolení vodoprávního úřadu.
4. Před zahájením stavby vodního díla bude na viditelném místě u vstupu na staveniště umístěn štítek „STAVBA POVOLENA“, který obdrží stavebník, jakmile toto rozhodnutí nabude právní moci. Štítek musí být chráněn před povětrnostními vlivy, aby údaje na něm uvedené zůstaly čitelné a ponechán na staveništi do kolaudace stavby vodního díla – vrtané studny.
5. Stavebník oznámí termín zahájení stavby a název a sídlo stavebního podnikatele, který bude stavbu provádět

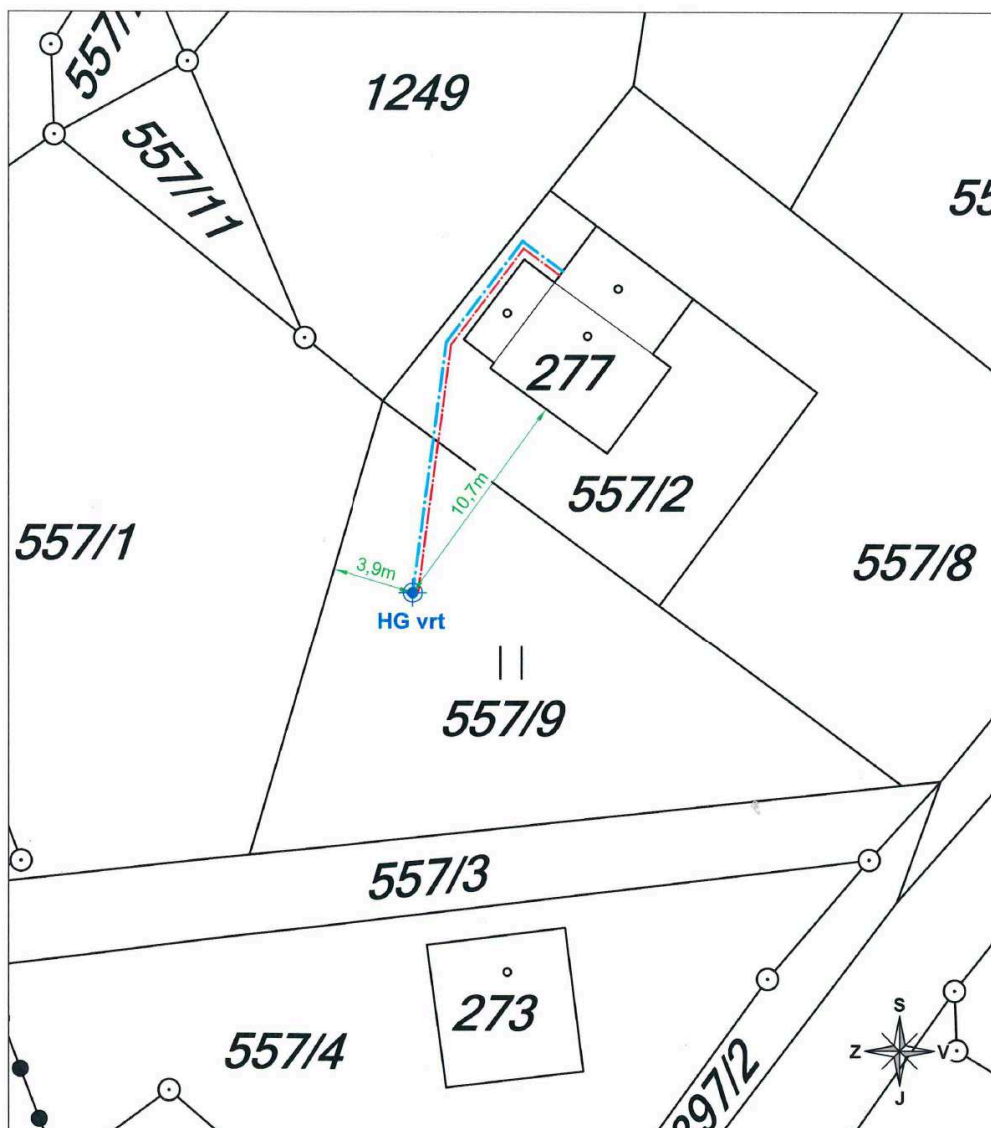
6. Při provádění stavby je nutno dodržovat předpisy týkající se bezpečnosti práce, technických zařízení a dbát o ochranu zdraví osob na staveništi.
7. Při stavbě vodního díla budou dodrženy základní technické požadavky pro vodní díla a obecné technické požadavky na stavební konstrukce vodních děl podle vyhlášky č. 590/2002 Sb., o technických požadavcích pro vodní díla.
8. Při provádění stavby vodního díla - studny budou dodržena ustanovení českých technických norem zejména ČSN 75 5115.
9. Stavba studny bude prováděna dodavatelsky oprávněnou organizací.
10. Při provádění stavby musí být veden stavební deník, do něhož se pravidelně zaznamenávají údaje týkající se provádění stavby.
11. Při provádění stavebních prací ani následně nesmí na p. p. č. 832/3 v k. ú. Choustníkovo Hradiště (lesní pozemek) docházet ke kácení či poškozování stromů, ani jejich kořenových systémů.
12. Výkopový ani jiných materiál nesmí být ukládán na lesní pozemky.
13. Pokud bude výkop probíhat do 2,5 m v blízkosti stromů rostoucích na lesním pozemku, bude prováděn ruční výkop nebo hloubení s použitím odsávací techniky. Při hloubení výkopů nesmí být porušeny kořeny o průměru větším než 2 cm, jestliže to bude nezbytně nutné, je potřeba kořeny ostře přetnout a místa řezu zahladit. Kořeny je nutné chránit před vysycháním a před účinky mrazů.
14. Dřeviny rostoucí mimo les jsou podle ustanovení § 7 odst. 1 zákona o ochraně přírody chráněny před poškozováním a při výkopových pracích nesmí být poškozeny dřeviny ani jejich kořenový systém.
15. Při výkopových pracích do 2,5 m v blízkosti stromů, orgán ochrany přírody požaduje, aby byl prováděn ruční výkop. Při hloubení výkopů nesmí být porušeny kořeny o průměru větším než 2 cm, jestliže to bude nezbytně nutné, tak je potřeba kořeny ostře přetnout a místa řezu zahladit. Kořeny je nutné chránit před vysycháním a před účinky mrazu. V kořenové zóně stromů nesmí být pokládány žádné kryty pokrývající povrch půdy. Stanovené podmínky vycházejí z normy ČSN 83 9061 – Technologie vegetačních úprav v krajině – Ochrana stromů, porostů a vegetačních ploch při stavebních pracích.
16. Pro dohled vodoprávního úřadu nad prováděním stavby byly stanoveny kontrolní prohlídky stavby: závěrečná kontrolní prohlídka stavby.
17. Stavba nebude užívána bez kolaudačního souhlasu.
18. Do doby kolaudace bude pozemek dotčený stavbou uveden do původního stavu a okolí studny provedeno podle předloženého projektu vrtané studny včetně osazeného vodoměru.
19. Stavba bude dokončena **do 31.12.2021** včetně osazeného vodoměru v šachtici studny, případně v objektu žadatele nebo ve vodoměrné šachtě.

20. Je třeba dodržovat odstupové vzdálenosti umístování zdrojů znečištění ve smyslu vyhlášky Ministerstva pro místní rozvoj č. 501/2006 Sb. o obecných požadavcích na využívání území v platném znění (§ 24a).




21. Při převodu nebo přechodu majetku, se kterým je spojeno toto povolení, je nutné, aby dosavadní oprávněný upozornil nového nabyvatele na povinnost oznámit podle ustanovení § 11 odst. 1 vodního zákona tuto skutečnost příslušnému vodoprávnímu úřadu ve lhůtě 2 měsíců ode dne, kdy k převodu nebo přechodu došlo.

Toto rozhodnutí o povolení stavby pozbývá podle ustanovení § 94p odst. 5 stavebního zákona, jestliže stavba nebude zahájena do dvou let ode dne nabytí právní moci.

#### Grafická příloha rozhodnutí:



LEGENDA:

-  HG vrt - pozice průzkumného HG vrtu
-  - potrubí rPE 32 mm
-  - kabel CYKY 3x2,5 mm

**II. uděluje povolení** podle ustanovení § 8 odst. 1 písm. b) bod 1. vodního zákona **k odběru podzemních vod** z vodního díla vrtaná studna v kraji: Královéhradeckém, obci: Kohoutov, katastrálním území: Kohoutov, na pozemku p. p. č. 557/9, ve vlastnictví: Markéty Huškové (nar. 05.01.1961), Lomní 143, 541 01 Trutnov

<u>Hydrogeologický rajón:</u>	4240 Královédvorská synklinála
<u>Číslo hydrologického pořadí povodí:</u>	1-01-01-0770-0-00
<u>Název a kód vodního útvaru:</u>	Královédvorská synklinála, UPZV_ID 42400
<u>Typ odběrného objektu:</u>	vrtaná studna hloubky 30 m
<u>Určení polohy odběru:</u>	orientační souřadnice studny S-JTSK [X: 1016110 Y: 634067]
<u>Vodní značka (cech):</u>	Ne
<u>Velikost zásobovaného spotřebiště:</u>	rekreační objekt, zahrada 600 m <sup>2</sup>

K místnímu odběru není stanoveno ochranné pásmo vodního zdroje.

Povolení k odběru podzemní vody je vydáváno bez ohledu na jakost podzemní vody v místě tohoto povoleného nakládání.

**a) Účel povolení:** (§9 odst. 1 vodního zákona)

Nakládání s vodami spočívá v odběru podzemních vod z vrtané studny umístěné na p. p. č. 557/9 v k. ú. Kohoutov pro zásobování rekreačního objektu a závlahu zahrady.

**b) Rozsah povolení:** (§9 odst. 1 vodního zákona)

Podzemní vody budou odebírány v následujícím množství:

<b>max.:</b>	<b>0,2 l/s</b>	<b>30 m<sup>3</sup>/měsíc</b>	<b>320 m<sup>3</sup>/rok</b>
<b>průměrně:</b>	<b>0,03l/s</b>		

**Počet měsíců v roce, kdy se odebírá: 12 měsíců**

**c) Platnost tohoto povolení k odběru podzemních vod je omezena na dobu užívání vodního díla.** (§9 odst. 1 vodního zákona)

**d) Pro povolení k nakládání s vodami k odběru podzemních vod se podle ustanovení § 9 odst. 1 vodního zákona současně stanoví tyto podmínky a povinnosti:**

1. Oprávněný bude dbát o řádný provoz a údržbu všech vodních děl a zařízení umožňujících nakládání s vodami podle tohoto povolení.
2. Změny v množství odebírané podzemní vody musí být oznámeny vodoprávnímu úřadu.
3. Při převodu nebo přechodu majetku, se kterým je spojeno toto povolení, je nutné, aby dosavadní oprávněný upozornil nového nabyvatele na povinnost oznámit podle ustanovení § 11 odst. 1 vodního zákona ve znění pozdějších předpisů, tuto skutečnost příslušnému vodoprávnímu úřadu ve lhůtě 2 měsíců ode dne, kdy k převodu nebo přechodu došlo.

4. Měření objemu odebíraných vod bude prováděno odečtem z vodoměru. O měření budou prováděny záznamy.

### Odůvodnění

Vodoprávní úřad obdržel dne 03.01.2020 pod čj. MUDK-OŽP/636-2020/vit 405-2020 a žádost žadatelky: Markéty Huškové (nar. 05.01.1961), Lomní 143, 541 01 Trutnov ve věci společného povolení stavby „Vrtaná studna“ na p. p. č. 557/9 v k. ú. Kohoutov a povolení k odběru podzemních vod. Uvedeným dnem bylo zahájeno vodoprávní řízení.

S žádostí bylo předloženo:

1. Projektová dokumentace stavby byla zpracovaná společností ENVIREX, spol. s r. o. a ověřena Ing. Janem Benešem, v září 2019, autorizovaným inženýrem pro vodohospodářské stavby ČKAIT 1000853
2. Vyjádření osoby s odbornou způsobilostí v oboru hydrogeologie zpracované společností ENVIREX, spol. s r. o., odpovědný řešitel RNDr. Ladislav Pokorný, odborná způsobilost v oboru hydrogeologie a sanační geologie č. 1452/2001
3. Koordinované stanovisko Městský úřad Dvůr Králové nad Labem, odbor OŽP čj.: MUDK-OŽP/100745-2019/nyp 29232-2019 ze dne 03.01.2020
4. Stanovisko Povodí Labe, státní podnik čj: PLa/2019/08974 ze dne 01.04.2019

Vlastnická práva k dotčeným pozemkům si stavební úřad ověřil výpisy z katastru nemovitostí vyhotovenými dálkovým přístupem. Pozemky p. p. č. 557/9 a 557/2 v k. ú. Kohoutov jsou ve vlastnictví stavebníků.

Vodoprávní úřad stanovil účastníky společného územního a stavebního řízení v souladu s ustanovením § 94k písm. a) stavebního zákona a ustanovení § 27 odst. 1 písm. a) správního řádu: Markéta Hušková (nar. 05.01.1961), Lomní 143, 541 01 Trutnov, v souladu s ustanovením § 94k písm. e) stavebního zákona a ustanovení § 27 odst. 2 a 3 správního řádu: obec Kohoutov, Kohoutov 65, 544 01 Dvůr Králové nad Labem, IČO 00278017, Státní pozemkový úřad, Husinecká 1024/11a, 130 00 Praha, IČO 01312774.

Vodoprávní úřad nevymezil jako účastníky společného řízení vlastníky dalších okolních pozemků a staveb, jelikož vlastnická nebo jiná věcná práva k těmto pozemkům a stavbám na nich nemohou být přímo dotčena požadovaným záměrem s ohledem na dostatečnou vzdálenost a rozsah stavby.

Účastníkem řízení o povolení k nakládání s vodami dle ustanovení § 27 odst. 2 správního řádu a ustanovení § 115 odst. 16, 4 a 7 vodního zákona je Obec Kohoutov, Kohoutov 65, 544 01 Dvůr Králové nad Labem, IČO 00278017.

Do dne zahájení řízení neobdržel vodoprávní úřad žádost jakéhokoli občanského sdružení o informaci o zahajovaných řízeních.

Vodoprávní úřad na základě předložených dokladů oznámil účastníkům společného řízení zahájení řízení a nařízení ústního jednání veřejnou vyhláškou pod čj. MUDK-OŽP/1390-

2020/vit 405-2020 dne 06.01.2020. Ústní jednání proběhlo dne 13.02.2020. Vodoprávní úřad stanovil termín pro uplatnění závazných stanovisek a námitek termín konání ústního jednání. V daném termínu ani před vydáním rozhodnutí další námítky ani jiné připomínky nebyly vodoprávnímu úřadu sděleny.

Vodoprávní úřad v oznámení veřejnou vyhláškou pod čj. MUDK-OŽP/1390-2020/vit 405-2020 dne 06.01.2020 sdělil účastníkům řízení, že se mohou vyjádřit v souladu s ustanovením § 36 odst. 3 správního řádu k podkladům rozhodnutí před vydáním rozhodnutí ve věci, a to do 15 dnů ode dne doručení oznámení. Této možnosti žádný z účastníků řízení nevyužil.

Vodoprávní úřad zkoumal podanou žádost a předložené podklady o společné povolení, zda stavbu lze podle nich provést a ověřoval, zda je projektová dokumentace zpracována v souladu s územně plánovací dokumentací, zda je projektová dokumentace úplná, přehledná a zda jsou v odpovídající míře řešeny požadavky pro vodní díla, zda je zajištěn příjezd ke stavbě, včasné vybudování technického, popřípadě jiného vybavení potřebného k řádnému užívání stavby. Vodoprávní úřad ověřil účinky budoucího užívání stavby.

Vodoprávní úřad ve společném povolení v souladu s ustanovením § 94p odst. 1 stavebního zákona schválil stavební záměr, vymezil pozemky pro realizaci a stanovil podmínky pro umístění a provedení stavby. Stanovil společné, případně specifické podmínky pro umístění a povolení stavby hlavní a vedlejších staveb v souboru staveb. Podmínkami zabezpečil ochranu veřejných zájmů a stanovil zejména návaznost na jiné podmiňující stavby a zařízení, dodržení obecných požadavků na výstavbu, popřípadě technických norem.

Vodoprávní úřad v souladu s ustanovením § 9 odst. 2 vyhlášky č. 503/2006 Sb., o podrobnější úpravě územního rozhodování, územního opatření a stavebního řádu v platném znění (dále jen „vyhláška č. 503/2006 Sb.“) stanovil podmínky, kterými se zabezpečí soulad umístění stavby s cíli a úkoly územního plánování, zejména s územně plánovací dokumentací. Dále podmínky a požadavky vyplývající ze závazných stanovisek dotčených orgánů, napojení stavby na veřejnou dopravní a technickou infrastrukturu a podmínky pro ochranu práv a právem chráněných zájmů vztahujících se k nemovitostem.

Vodoprávní úřad v souladu s ustanovením §18c odst. 2 vyhlášky č. 503/2006 Sb. Uložil povinnost oznámit termín zahájení stavby a název a sídlo stavebního podnikatele, který bude stavbu provádět, stanovil termín dokončení stavby a stanovil, že stavbu lze užívat jen na základě kolaudačního souhlasu.

Investor předloží společně s žádostí o povolení k užívání vodního díla následující doklady:

- předávací a přijímací protokol o provedeném vodním díla – vrtané studny
- elektrorevizi místa napojení čerpadla pro studnu
- kopii stavebního deníku
- protokol o tlakové zkoušce vodovodu
- doklad o proplachu a dezinfekci vodovodního potrubí
- doklady prokazující shodu vlastností požitých výrobků s požadavky na stavby
- další doklady stanovené v podmínkách stavebního povolení

Vodoprávní úřad v souladu s ustanovením § 157 stavebního zákona uložil povinnost vést stavební deník.



Stanoviska dotčených orgánů byla zkoordinována a zahrnuta do podmínek tohoto rozhodnutí.

Vodoprávní úřad ve společném územním a stavebním řízení přezkoumal předloženou žádost o společné povolení a připojené podklady v souladu s ustanovením § 94o stavebního zákona a usoudil, že stavební záměr je v souladu s požadavky

- vodního zákona a jeho prováděcích předpisů
- stavebního zákona a jeho prováděcích předpisů
- na veřejnou dopravní nebo technickou infrastrukturu k možnosti a způsobu napojení nebo podmínkám dotčených ochranných a bezpečnostních pásem
- zvláštních právních předpisů a se závaznými stanovisky, popřípadě rozhodnutími dotčených orgánů podle zvláštních právních předpisů nebo stavebního zákona, popřípadě s výsledkem řešení rozporů

Vodoprávní úřad předložený projekt posoudil a dospěl k názoru, že uskutečněním stavby nebudou ohroženy zájmy společnosti ani nepřiměřeně omezena či ohrožena práva a oprávněné zájmy účastníků řízení.

Vodoprávní úřad v průběhu společného územního a stavebního řízení neshledal důvody, které by bránily povolení a provedení stavby, proto rozhodl způsobem uvedeným ve výroku.

Vodoprávní úřad stanovil podmínky k odběru podzemních vod v souladu s ustanovením § 9 odst. 1 vodního zákona. Náležitosti povolení k odběru podzemních vod jsou vymezeny vyhláškou MZE č. 183/2018 Sb., o dokladech žádosti o rozhodnutí nebo vyjádření a o náležitostech povolení, souhlasů a vyjádření vodoprávního úřadu, v platném znění.

Vodoprávní úřad v průběhu řízení dospěl k závěru, že povolený odběr podzemních vod je možný, stanovil množství vypouštěných odpadních vod a stanovil podmínky povolení k odběru podzemních vod.

Vodoprávní úřad vyhověl žádosti v plném rozsahu, při posuzování vycházel z doložených dokladů nezbytných pro rozhodnutí a neopominul skutečnost, že stavba se se nachází na území CHOPAV (chráněná oblast přirozené akumulace vod) dle nařízení vlády ČSR č. 85/1981 Sb. ze dne 24.6.1981 - východočeská křída (chráněná oblast přirozené akumulace vod) a v PHO II. b vnějším (stanovené rozhodnutím Odboru vodního a lesního hospodářství ONV v Trutnově dne 1.10.1985 pod č.j.: Vod 235/2177/85-Km), UPZV\_ID: 42400 Královédvorská synklinála, a že lze předpokládat, že jeho realizací nedojde ke zhoršení stavu dotčených vodních útvarů, a že nebude mít za následek nedosažení dobrého stavu dotčených vodních útvarů.

Podle sazebníku správních poplatků zák. č. 634/2004 Sb., o správních poplatcích, položky 18 odst. 1 písm. g) byl vyměřen správní poplatek ve výši 300,- Kč. Celkovou částku 300,- Kč stavebník uhradil na č. ú. 187 580 614/ 0300 VS 8075000210 dne 17.02.2020.

### Poučení účastníků

Proti tomuto rozhodnutí lze v souladu s ustanovením § 81 správního řádu podat odvolání ke Krajskému úřadu Královéhradeckého kraje a to do 15ti dnů ode dne doručení rozhodnutí prostřednictvím Městského úřadu Dvůr Králové nad Labem, odboru životního prostředí.

„Otisk úředního razítka“

Ing. Světlana Vitvarová  
samostatná odborná referentka  
odboru životního prostředí

Přílohy pro stavebníka (po nabytí právní moci tohoto rozhodnutí)

1. Ověřená projektová dokumentace
2. štítek „STAVBA POVOLENA“

#### Obdrží:

Účastníci vodoprávního řízení společného řízení v souladu s ustanovením § 94k písm. a) a d) stavebního zákona a ustanovení § 27 odst. 1 písm. a) správního řádu:

Markéta Hušková (nar. 05.01.1961), Lomní 143, 541 01 Trutnov

Účastníci vodoprávního řízení společného řízení v souladu s ustanovením § 94k písm. e) stavebního zákona a ustanovení § 27 odst. 2 a 3 správního řádu:

Obec Kohoutov, Kohoutov 65, 544 01 Dvůr Králové nad Labem, IČO 00278017

Státní pozemkový úřad, Husinecká 1024/11a, 130 00 Praha, IČO 01312774

Účastníci vodoprávního řízení (řízení o odběru podzemních vod) v souladu s ustanovením § 115 odst. 16, 4 a 7 vodního zákona a ustanovení § 27 odst. 2 a 3 správního řádu:

Obec Kohoutov, Kohoutov 65, 544 01 Dvůr Králové nad Labem, IČO 00278017

#### Dotčené orgány:

Městský úřad Dvůr Králové nad Labem, koordinátor, náměstí T. G. Masaryka čp. 38, 544 01 Dvůr Králové nad Labem

a.a

**Vypraveno dne 18.02.2020.**

Toto rozhodnutí musí být vyvěšeno nejméně po dobu 15-ti dnů na úřední desce a též způsobem umožňujícím dálkový přístup. Tímto obec Kohoutov žádáme o vyvěšení a vrácení s potvrzením o vyvěšení.

Vyvěšeno na úřední desce dne ..... Sejmuto dne .....  
(razítko a podpis orgánu, který potvrzuje vyvěšení a sejmnutí písemnosti na úřední desce)

Vyvěšeno na elektronické úřední desce (tj. způsobem umožňujícím dálkový přístup)

Dne ..... Sejmuto dne .....  
(razítko a podpis orgánu, který potvrzuje vyvěšení a sejmnutí písemnosti způsobem umožňujícím dálkový přístup)